




Echelle 1:41 930 pour impression A4
1 500
Metres

Système de coordonnées: WGS 1984 Web Mercator Auxiliary Sphere
Projection: Mercator Auxiliary Sphere
Datum: WGS 1984

Conception et réalisation : Direction Générale de la Sécurité Civile et de la Gestion des Crises - Pôle Transverse d'Information Géomatique et Géographique

-  COMMUNE
-  MAILLE METEO
-  DEPARTEMENT